













LEGENDA :

	vlastnická hranice		sloupek plotu
	vlastnická hranice-vnitřní kresba		kanalizační šachta
	hranice katastrálního území		
	stavba SÚS Říčany		
	kraj pole		
	vrstevnice		
	terénní tvary		
	drátěný plot		
	svahování		
	stavba		

Výškový systém : Bpv
Souřadnicový systém : S-JTSK



Měřické práce : Martin Lisý, Ivana Divišová		BDS Benešov s.r.o. Myslíč 30 256 01 Benešov
Výpočetní práce : Martin Lisý	Grafické práce : Ivana Divišová	
Okres : Praha-východ	Obec : Říčany	Kat. úz. : Říčany u Prahy
Investor: SÚS Středočeského kraje Zborovská 81/11, Praha-Smíchov, 150 00		Datum : 14.3.2024
		Měřítko : 1 : 500
Objednatel : DES Praha s.r.o., projektová kancelář		Č.zakázky : 31/2024
Akce: POLOHOPISNÝ A VÝŠKOPISNÝ PLÁN v areálu SÚS Říčany		

